














ЭКСПЛИКАЦИЯ ПЛОЩАДОК

Обоз.	Наименование площадок	Кол-во, М ²	Примеч.
А	Площадка для игр детей (0-5 лет)	468,0	резиновое покрытие
Б	Площадка спортивная (10-15 лет)	493,0	покрытие ПГС
В	Площадка для тихого отдыха	79,0	тротуарная плитка

Условные обозначения:

-  Граница земельного участка
-  Граница благоустройства (за границей земельного участка)
-  Площадки и дорожки из тротуарной плитки (за границей участка) (тип 1)
-  Дорожки (тротуарная плитка) (за границей участка) (тип 1.1)
-  Дорожки (тротуарная плитка тактильная) (за границей участка) (тип 1.2)
-  Площадка для игр детей, спортивная (резиновое покрытие) (тип 2)
-  Площадка спортивная (покрытие ПГС) (тип 2.1)
-  Переход через канаву (плита дорожная) (тип 3)
-  Озеленение (газон) (тип 4)
-  Озеленение (цветники из многолетников) (тип 5)
-  Ограждение металлическое, h=1,0м-1,2м
-  Демонтаж существующего ограждения

 Светильники 17 шт.

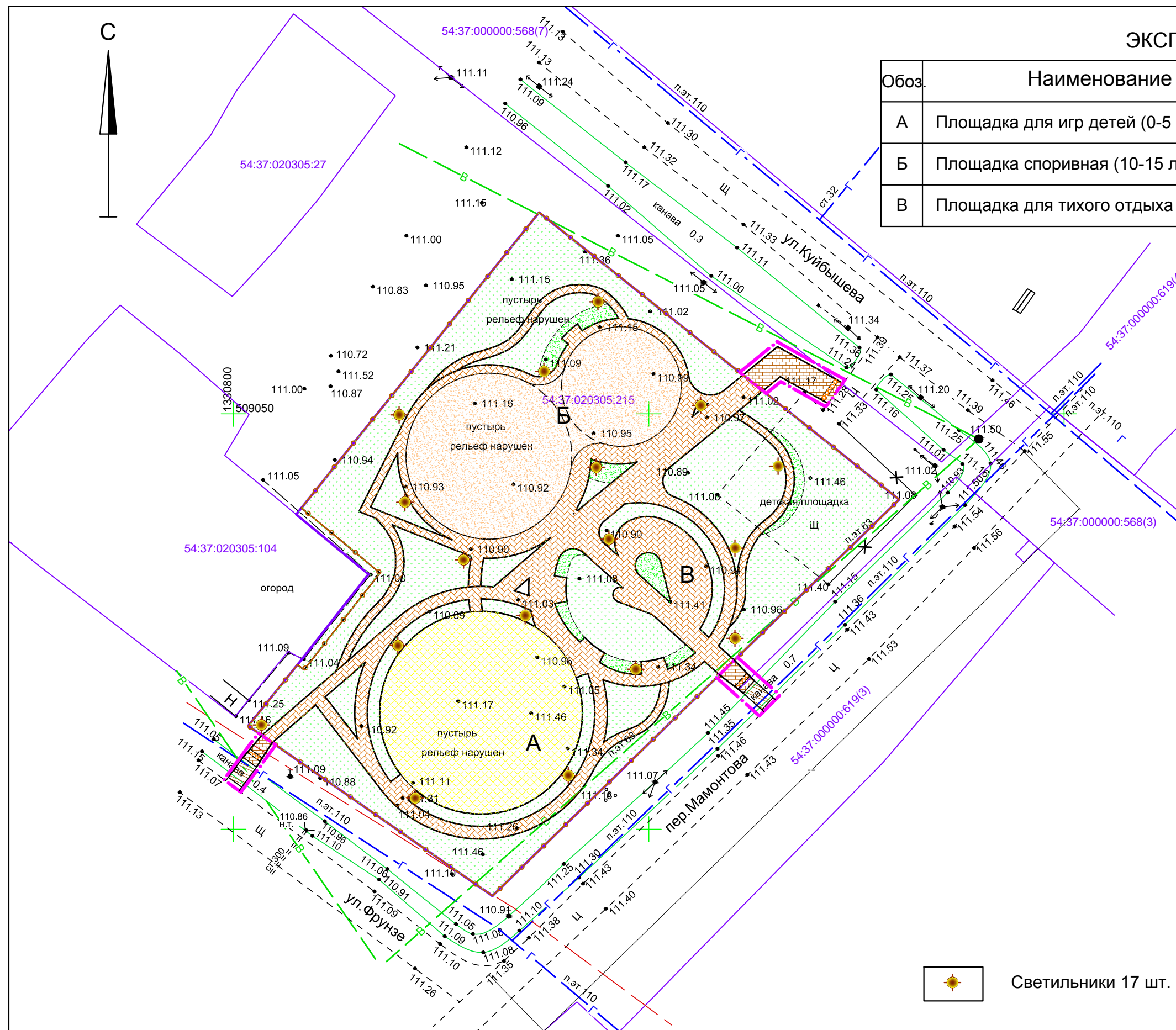



Схема планировочной организации земельного участка. М 1: 500



Администрация г. Татарска
Новосибирской области



Общество с ограниченной ответственностью
"СИБПРОЕКТТЕХСТРОЙ"